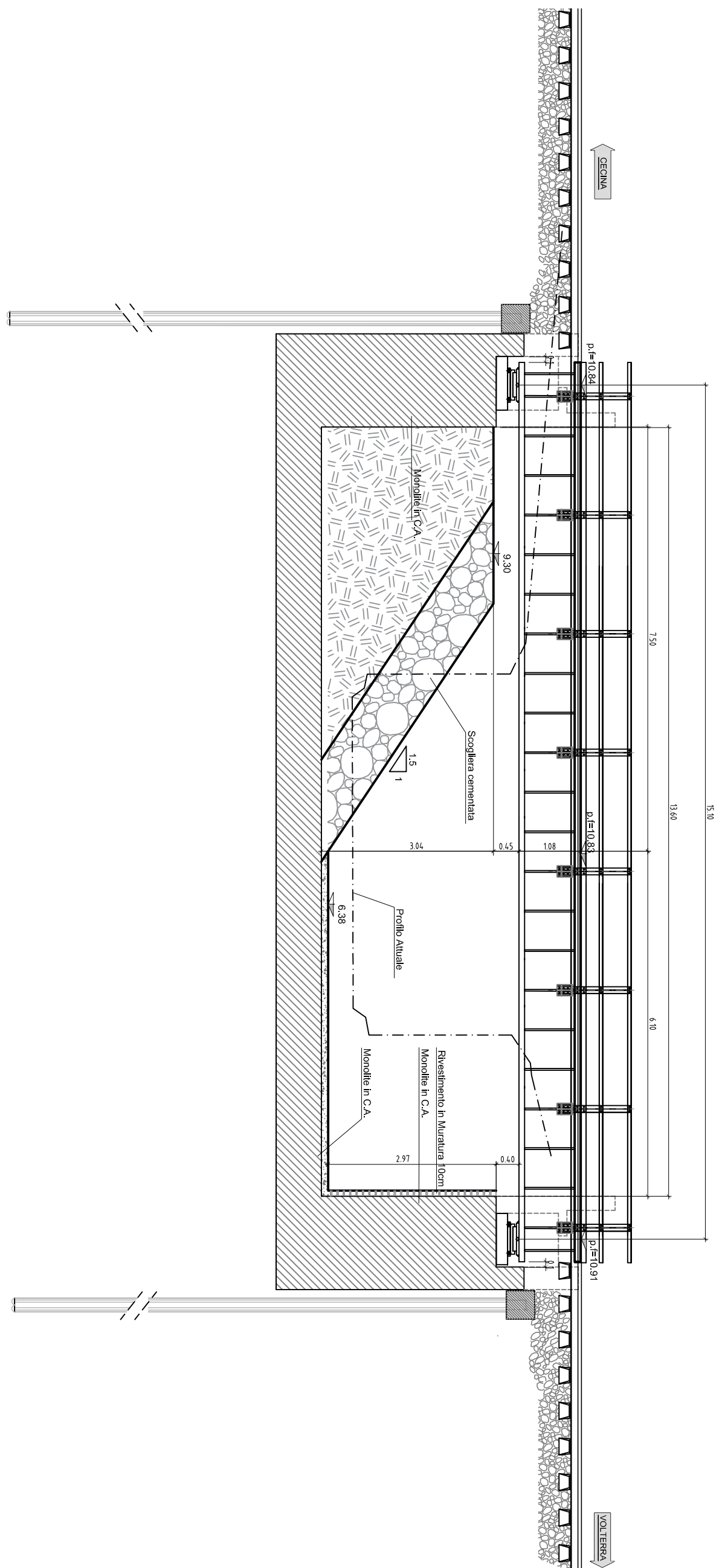
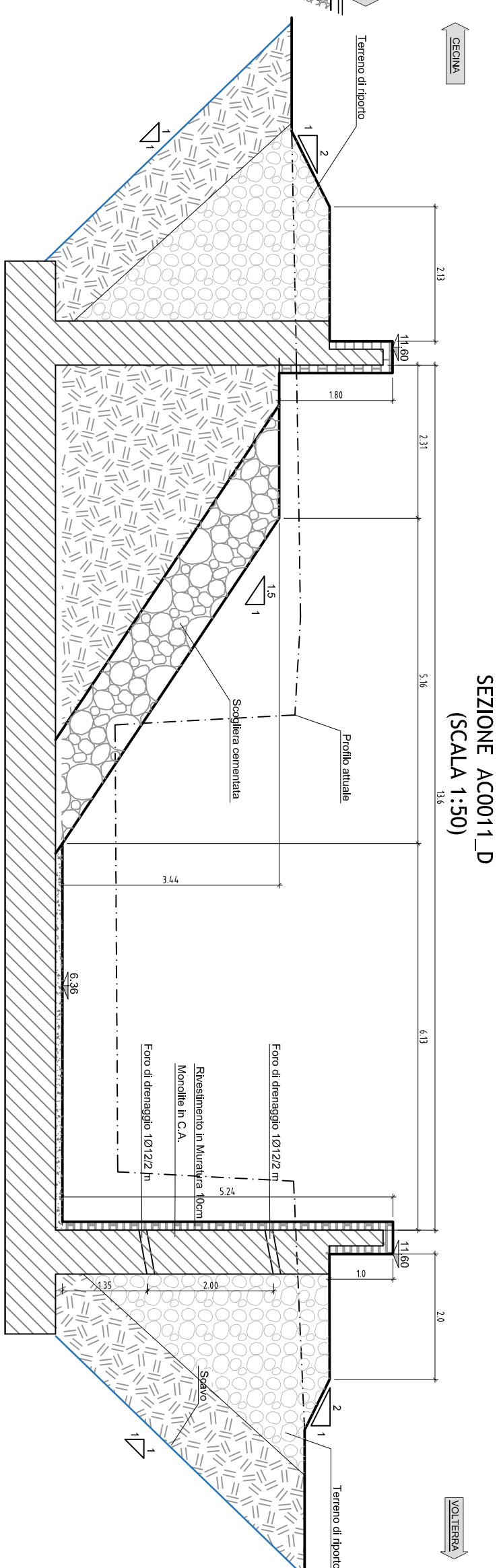


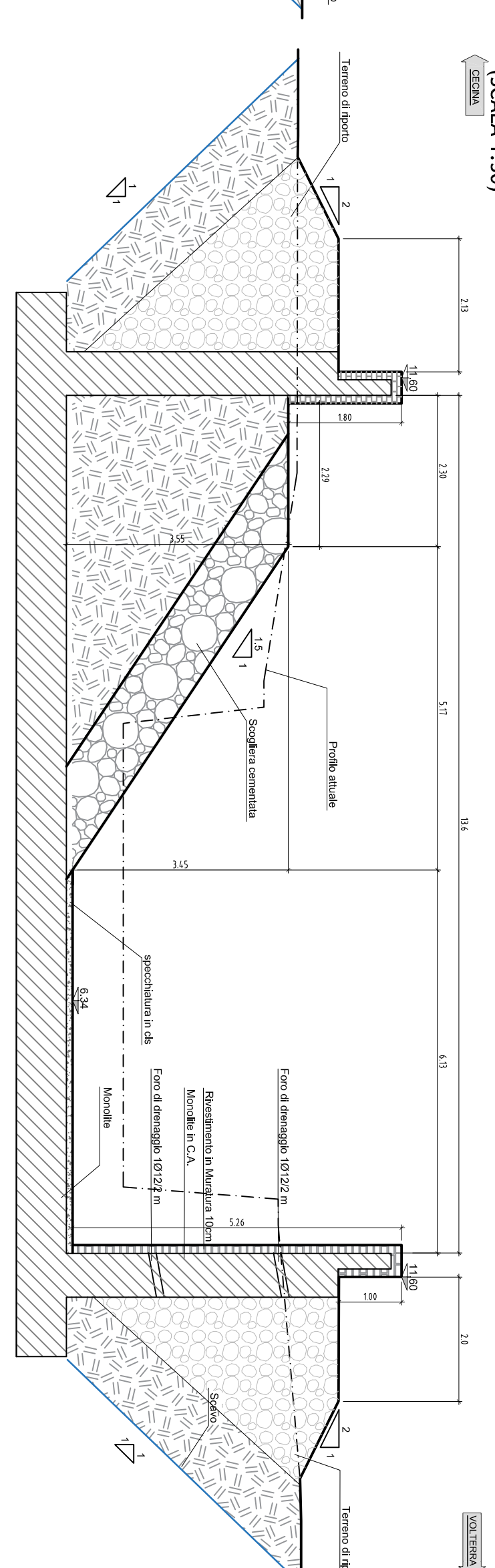
SEZIONE AC0011\_C  
(SCALA 1:50)



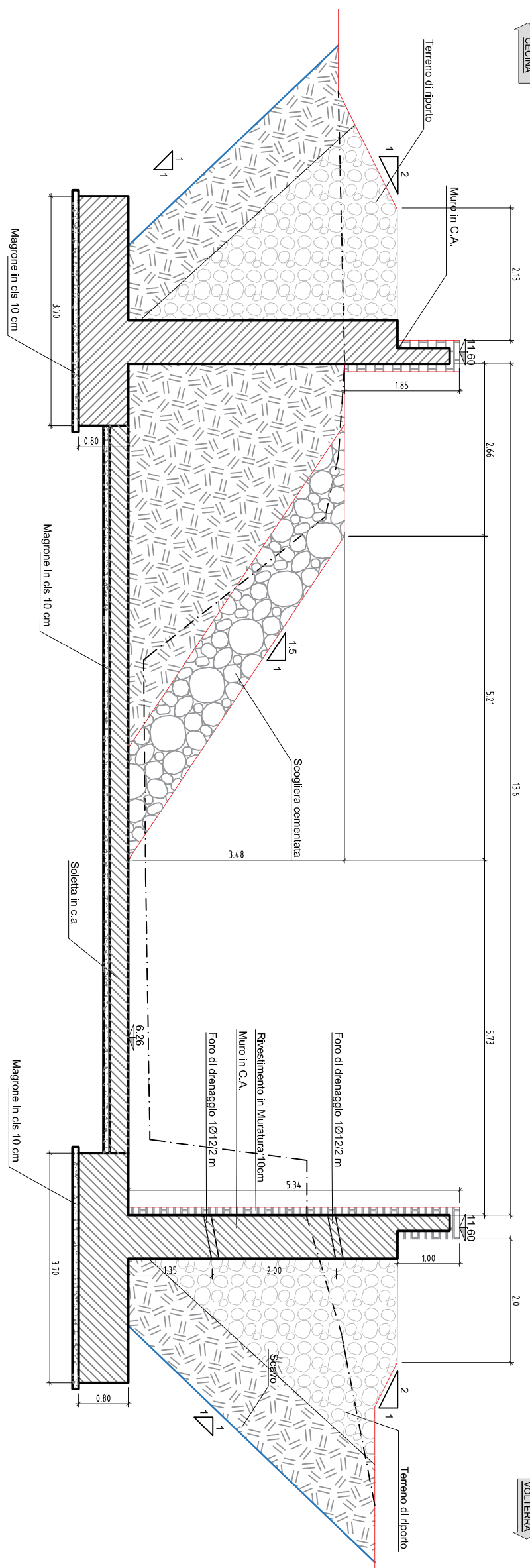
SEZIONE AC0011\_D  
(SCALA 1:50)



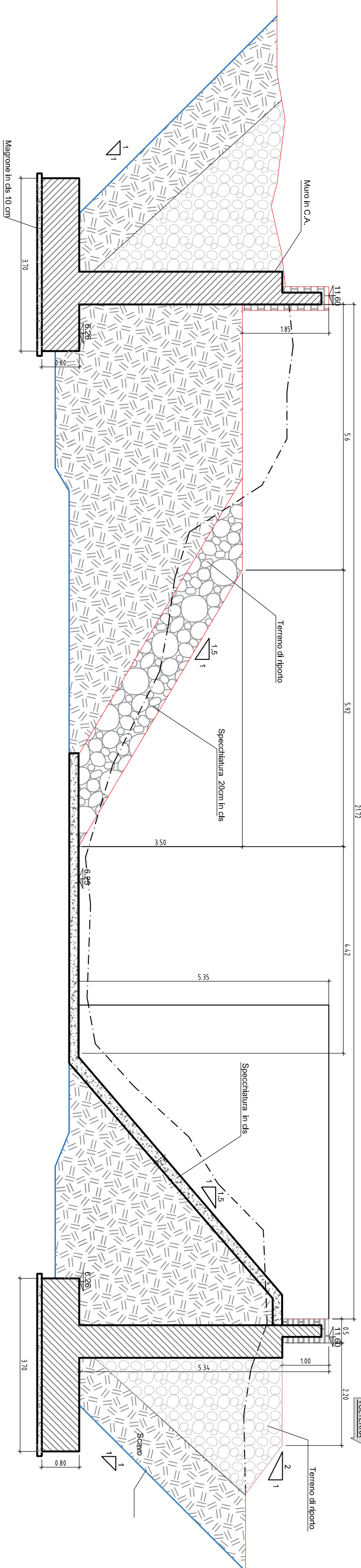
SEZIONE AC0012\_A  
(SCALA 1:50)



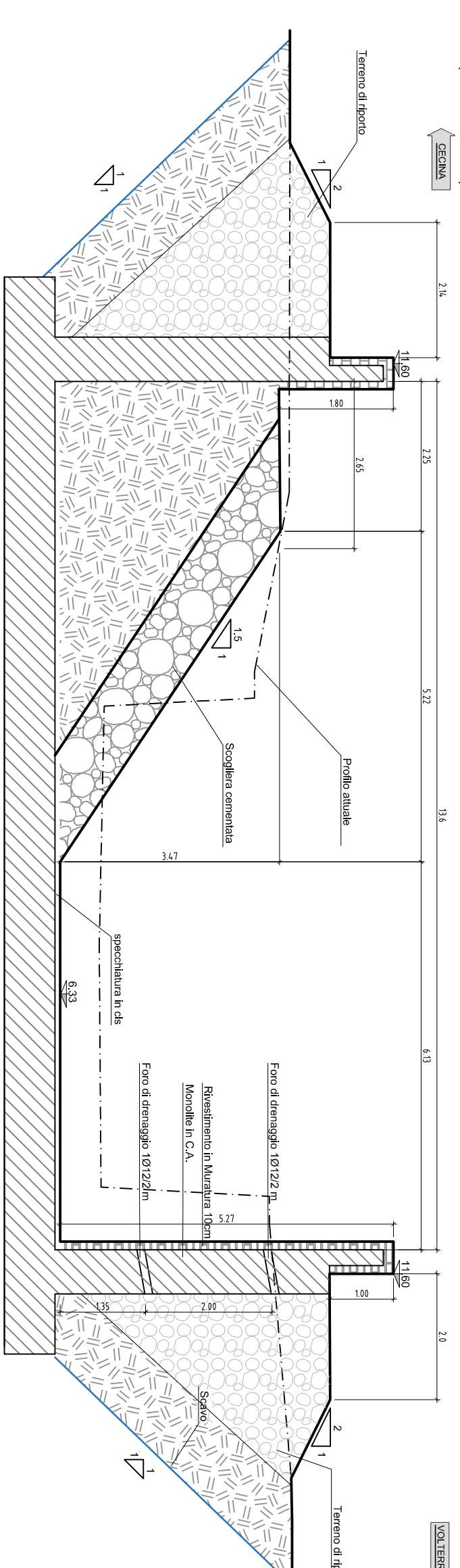
SEZIONE AC0013\_B  
(SCALA 1:50)



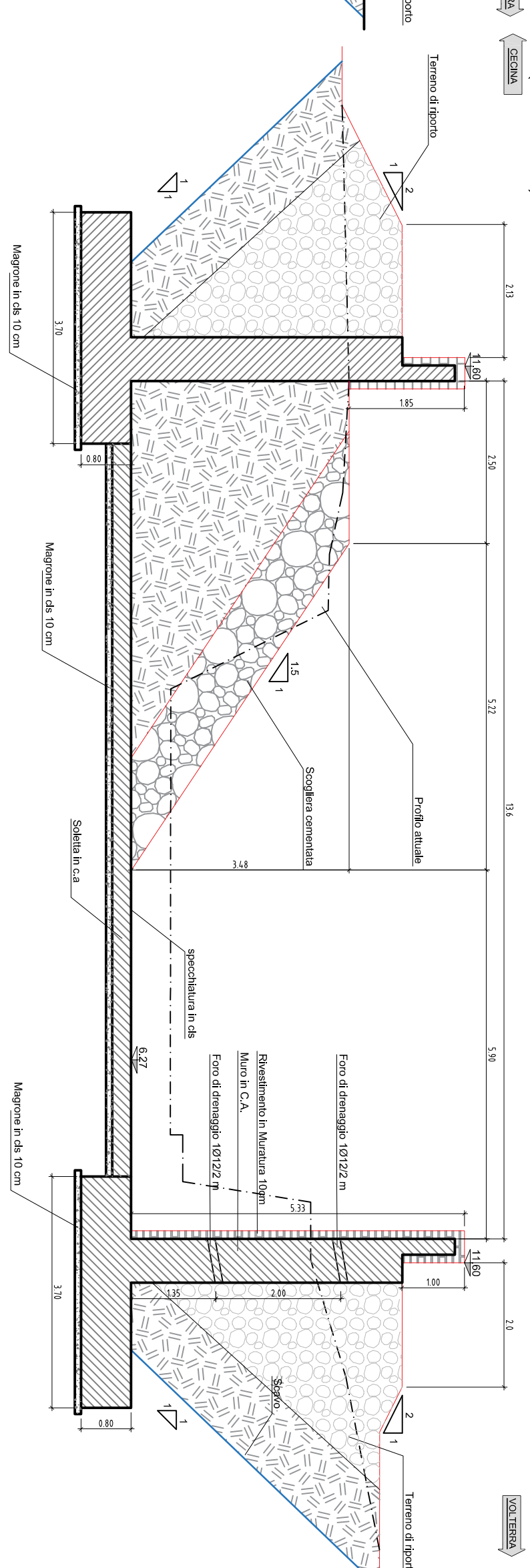
SEZIONE AC0013\_C  
(SCALA 1:50)



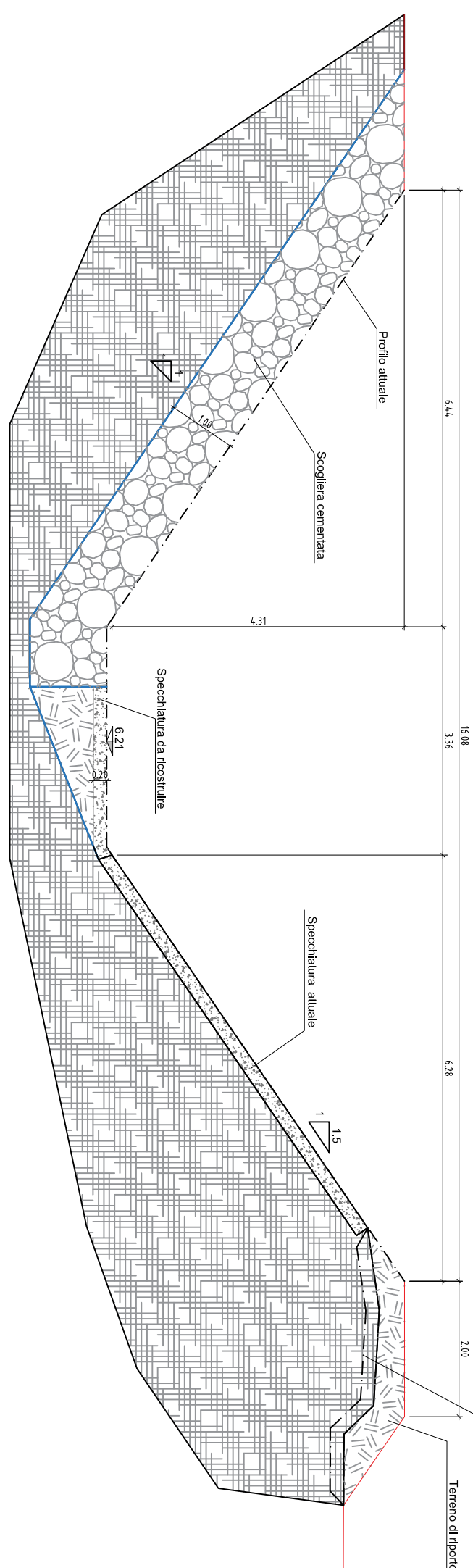
SEZIONE AC0012\_B  
(SCALA 1:50)



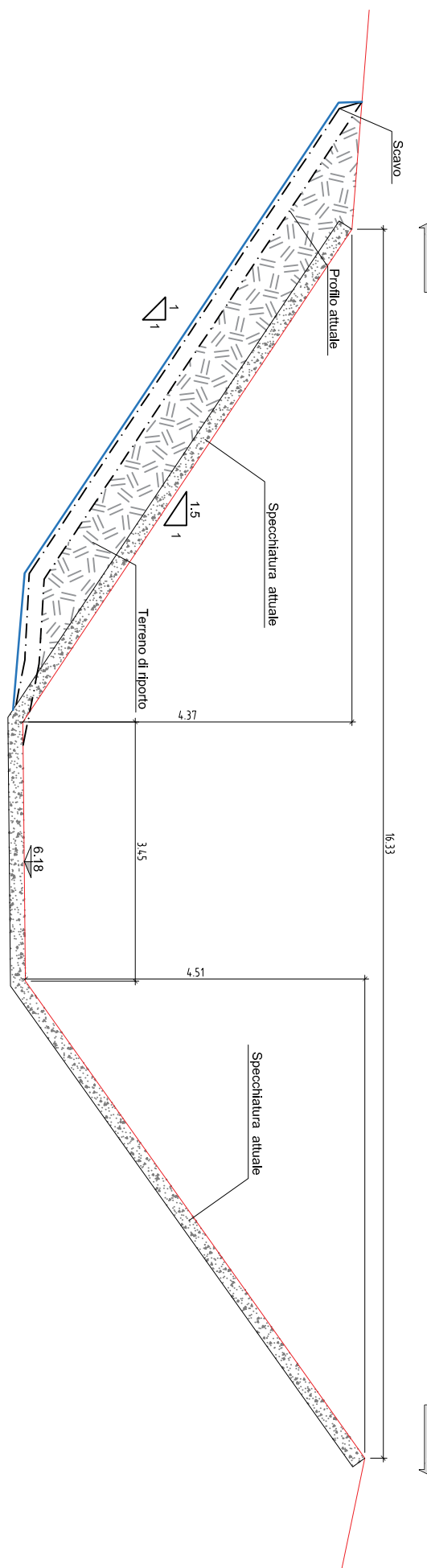
SEZIONE AC0013\_A  
(SCALA 1:50)



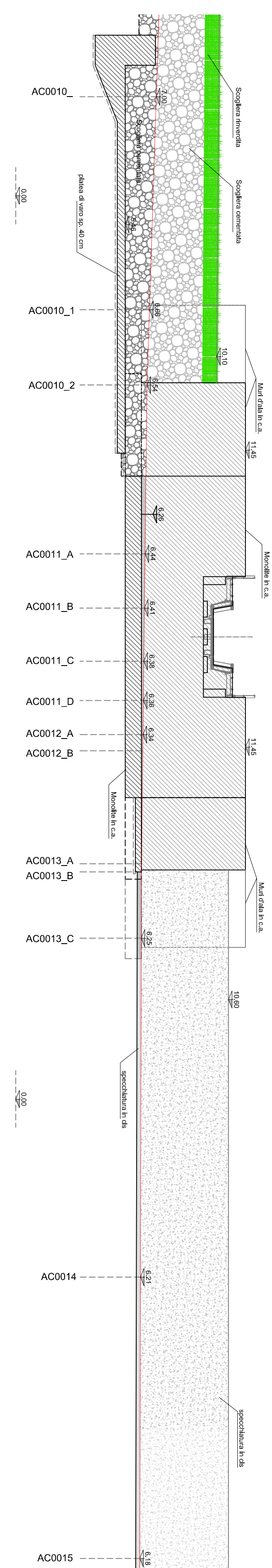
SEZIONE AC0014  
(SCALA 1:50)



SEZIONE AC0015  
(SCALA 1:50)



PROFILO LONGITUDINALE  
(SCALA 1:100)



COMPARTITE



SOGGETTO TECNICO: IRP - DIREZIONE TERRITORIALE PRODUZIONE PRELIEVE  
S.O. INGEGNERIA

PROGETTAVIONE: IRP - DIREZIONE TERRITORIALE PRODUZIONE PRELIEVE  
S.O. INGEGNERIA - U.O. CIVILE

PROGETTO ESECUTIVO

Studio della zona interessata  
Pianificazione e progettazione  
L. 28/02/2018  
L. 28/02/2018  
L. 28/02/2018

SEZIONI FLUVIALI

PROGETTO/ANNO: 2017/2018  
SOTTOR: LIVELLO  
NOTE DOC. PROSPETTIVE: FASE FINAZ. NUMERAZ.

NOME	DESCRIZIONE	DATA	VERIFICA	DATA	APPROVAZIONE	DATA
A	PROGETTO	2017				
B	PROGETTO	2018				

LIVELLO	NOTE	PROSPETTIVE	NUMERAZ.
1	1	1	1
2	2	2	2
3	3	3	3